

福建泉州罗城城墙遗址龙头山段 2021 年发掘简报

中国社会科学院考古研究所 泉州市文物考古研究所

关键词：泉州 罗城城墙 瓷器 五代十国时期 宋元时期

内容提要：2021 年 10 月至 2022 年 1 月，中国社会科学院考古研究所和泉州市文物考古研究所对泉州罗城城墙遗址龙头山段进行了发掘，清理出五代至宋元时期夯土城墙和壕沟等遗迹，出土遗物有磁灶窑、龙泉窑、景德镇窑等窑口陶瓷器、戳印“嘉定二年”等文字的城砖及少量铜钱等。通过发掘可知，龙头山段的泉州罗城城墙始建年代不早于五代十国时期，后经数次修缮，沿用至宋元时期，元代以后废弃。此次发掘为进一步探究泉州古城的形制与沿革等提供了重要的实证资料。

泉州是 1982 年国务院首批公布的历史文化名城之一。泉州古城建于东南沿海平原，北依九日山、清源山，西南有晋江，东北为洛阳江，东南临泉州湾，历经唐、五代、两宋、元、明、清等时期，是宋元时期“海上丝绸之路”的重要港口城市之一。2021 年，“泉州：宋元中国的世界海洋商贸中心”被列入世界文化遗产名录，22 处遗产点中有 7 处位于泉州古城内。20 世纪以来，泉州文物考古工作者根据文献资料，并结合实地调查资料，梳理了泉州古城的位置、形制、沿革等诸多议题，绘制了“泉州古城址平面图”，取得了重要的阶段性成果^[1]。迄今为止，在古城范围内，先后调查发掘了罗城南门德济门、子城肃清门和崇阳门，以及罗城镇南门一带城墙及壕沟^[2]、泉州南外宗正司、泉州市舶司^[3]等遗址。泉州罗城城墙遗址龙头山段位于泉州罗城城圈西南角高地，临近南宋、元修筑翼城墙之后的新“临漳门”。龙头山古称“朗山”“升文山”，明代以来称为“龙头山”，俯瞰晋江，与紫帽山隔江相望。

为进一步探究泉州古城的形制与沿革，2021 年 10 月至 2022 年 1 月，中国社会科学院考古研究所、泉州市文物考古研究所联合对泉州罗城城墙遗址龙头



图1 遗址位置示意图

山段进行了考古发掘工作（图1）。基于泉州城遗址考古工作分区^[4]，首先在小
区 B0220 内依实际情况布设 T2F-2G、T3E-3G 和 T4E-4G 等 8 个 10 米 × 10 米
的探方以明确之前勘探所见夯土遗迹性质及走向等，然后再布设 B0220TG1F、
TG2E、TG6D、TG7D、TG5F 和 TG5G 等 6 条 10 米 × 2 米的探沟以究明城墙与
城壕的关系、城墙走向、城墙的北边界等问题，发掘面积约 920 平方米（图 2）。
以发掘起始年、“泉州”“罗”“墙”“龙”等汉字的拼音首字母、小区号（即
2021QZLQLB0220）和探方或探沟的编号等组成完整的发掘单位编号（为叙述
方便，以下略去 2021QZLQLB0220）。

一、地层堆积

发掘区域内 TG1F、T2F、T3F、T4F、TG5F 等发掘单位的西壁基本能连为

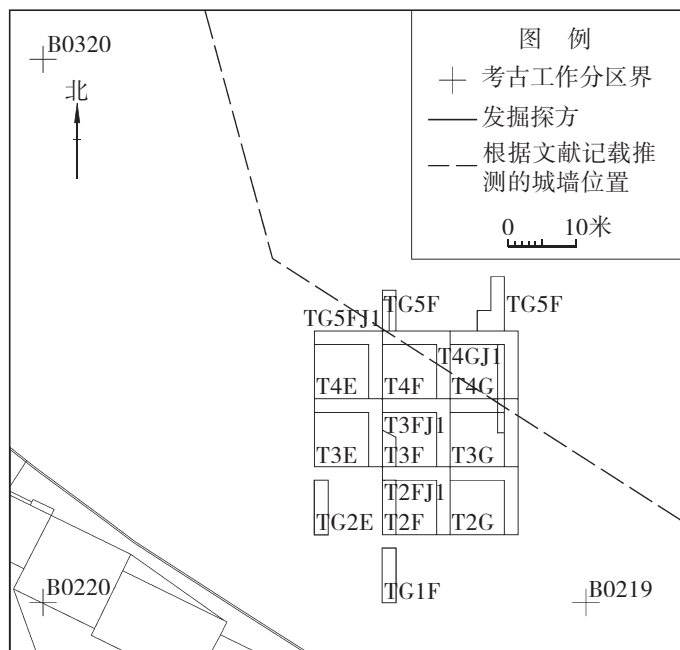


图2 2021年发掘探方分布图

叠压第1B、1C、3A层以及Q2夯3。

第1B层：黄褐色土，土质硬，含瓦砾、炭屑，出土青花瓷片、青瓷片等。分布于夯3南北两侧。距地表深0.15~0.87、厚0~0.7米。被第1A层叠压，叠压第1C、2A、2B、3A层。

第1C层：灰褐色土，土质硬，含瓦砾、炭屑、陶渣，出土青花瓷片等。分布于T4F、TG5F内。距地表深0.38~1.02、厚0.25~0.52米。被第1A、1B层叠压，叠压Q2夯3。

第2层：明清时期堆积，可分为两小层。

第2A层：灰褐色土，土质硬，含较多瓦砾、炭屑、牡蛎壳，出土青瓷片、白瓷片、青花瓷片等。分布于TG1F、T2F。距地表深0.64~1.08、厚0~0.65米。被第1A、1B层叠压，叠压第2B层。

第2B层：黄灰色土，土质稍松，含较多瓦砾、炭屑、牡蛎壳，出土青瓷片、黑瓷片、瓦当等。分布于Q2夯3南北两侧。距地表深0.43~1.86、厚0~0.9米。被第1A、1B、1C、2A层叠压，叠压第3A、3B、4A层以及Q2垫土层4。

第3层：宋元时期堆积，可分为两小层。

第3A层：黄色土，土质硬，含瓦砾、炭屑、青灰色土块，出土青瓷碗、黑瓷碗、陶盆口沿、瓦当、砖等。分布于发掘区南部。距地表深0.15~2.36、

一体，T3E、T3F、T3G的北壁则与城墙遗存的关系密切，故以它们的西壁和北壁为例介绍相关地层堆积情况。

(一) TG1F、T2F、T3F、T4F、TG5F西壁剖面

可分为5层(图3, A-A剖面)。

第1层：近现代堆积，可分为三小层。

第1A层：黄灰色土，土质疏松，含建筑垃圾和大量瓦砾等。分布于整个发掘区。厚0.15~1.54米。

厚0~0.73米。被第1A、1B、2B层叠压，叠压第3B层、Q2夯3、Q2垫土层4、第4A层、Q1夯1、G1。

第3B层：青灰黄色花土，土质硬、细腻，含瓦砾、水锈，出土青瓷碗底、白瓷碗。距地表深1.35~2.35、厚0~1.05米。分布于发掘区夯3以南、G2以北，南边缘即为G2的北边。被第2B、3A层叠压，叠压第4B层、Q2夯3、G1。

第4层：宋代堆积，可分为两小层。

第4A层：黄褐色土，土质硬，含沙石粒、红土块、青灰色土块，出土白瓷碗、青瓷碗底、瓷盆口沿。分布于发掘区南部夯1以南、G1以北。距地表深1.4~1.66、厚0~0.3米。被第2B、3A层叠压，叠压第4B层、Q1夯1。

第4B层：青灰色土，土质硬、细腻，含水锈、红土块，出土硬陶罐、青瓷碗底。分布于发掘区南部夯1以南、G1以北。距地表深1.47~2.36、厚0~0.38米。被第3B、4A层叠压，叠压Q1垫土层3、夯1及G1。

第5层：晚唐五代十国时期堆积。灰黑色土，土质硬、纯净，含沙石粒，出土零星青瓷片。仅分布于T3FJ1北部、TG5F南部小部分。距地表深2.05~2.5、厚0~0.37米。被Q1垫土层1、垫土层3及Q2垫土层4叠压，叠压生土。

（二）T3E、T3F、T3G北壁剖面

仅发掘至第3A层（见图3，B-B剖面）。

第1层：近现代堆积，可分为两小层。

第1A层：黄灰色土，土质松，含建筑垃圾和大量瓦砾等。厚0.6~1.25米。叠压第1B层，部分被现代坑打破。

第1B层：黄褐色土，土质硬，含瓦砾、炭屑，出土青花瓷碗圈足底部、青瓷片。距地表深0.6~1.25、厚0.1~1.6米。叠压第2A、3A层以及Q2垫土层4，被现代坑打破。

第2层：明清时期堆积，可分为第2A、2B两小层，本剖面仅见第2A层。

第2A层：灰褐色土，土质硬，含较多瓦砾、炭屑、牡蛎壳，出土青瓷、白瓷、青花瓷器残件。距地表深1.3~2.2、厚0~0.8米。被第1B层叠压，叠压Q2垫土层4。

第3A层：宋元时期堆积。红色土，土质较硬，含瓦砾，出土少量瓷片等遗物。距地表深0.6~1.05、厚0.1~0.4米。被第1B层叠压，叠压Q2垫土层4。见于T3G。

二、遗迹现象

2021年度的发掘揭露出夯土、包边墙、壕沟、灰坑等遗迹（见图3）。根据层位关系及其叠压打破关系，相关遗存自下而上可分为三期，第一期和第二期为罗城城墙及城壕遗存，第三期为罗城城墙及其城壕废弃后形成的灰坑和建筑基址等遗存。

（一）第一期遗存

主要是五代十国至宋代泉州罗城的城墙（Q1）及城壕（G1）相关遗存，未能完全清理。

为探明罗城城墙的结构和北边界，在T3G、T4G探方东隔梁下布设解剖沟T4GJ1，南北长13米，东西宽1米。解剖揭露出自下而上的Q1、Q2及明清时期的砖铺地面、暗渠等遗存。在其北侧发现的建筑夯土及灰土堆积仅见于该区域，因发掘面积有限，其属性尚待明确（图4）。

为进一步了解城壕（G1）与城墙之间的关系，在T3F内第2B层下依T3F西壁、南壁布设解剖沟T3FJ1。其北至Q2南包边墙南边，平面呈梯形，东边长4.35、西边长5.4、宽2米。其内地层堆积为第3A、3B、4B、5层，可见Q1相关的夯1、包边墙、3个垫土层等遗迹（图5；图版五，2）。

为究明T3F内发现的Q1相关遗存与壕沟的边界，了解二者之间的关

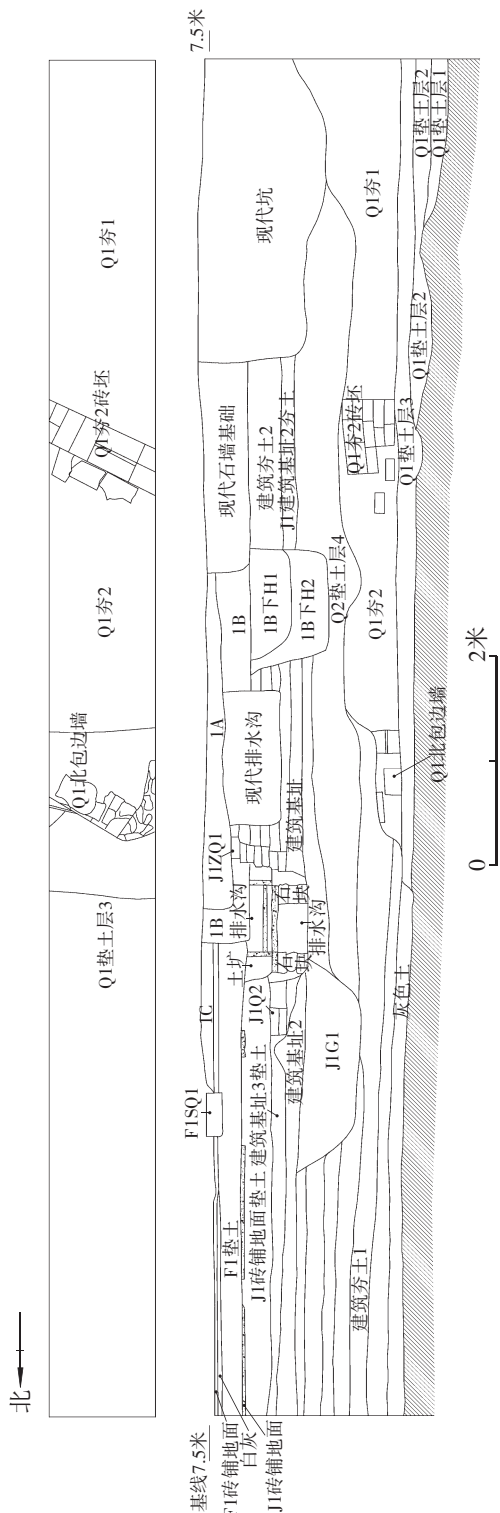


图4 T4GJ1平、剖面图

系，在 T2F 内第 2B 层下布设解剖沟 T2FJ1，南北长 8 米，东西宽 2 米。其内可见灰坑 2BH1、第 3A 层、第 3B 层、第 4A 层、第 4B 层以及 Q1 垫土层 3、G1 等遗迹，揭露出 Q1 和 Q2 的南边缘，明确了 Q1 与 G1 的关系（图 6）。

下面仅以 T2FJ1、T3FJ1 和 T4GJ1 西壁剖面（图 7）为例对第一期遗存 Q1 和 G1 进行介绍。

1.Q1

见于 T2G、T3E、T3F、T3G、T4F 和 T4G 等探方内，由垫土层、包边墙以及夯 1、夯 2 组成。夯 1 和包边墙为 Q1 的主体，夯 2 或为夯 1 坍塌后的修补部分。

夯 1 见于 T4GJ1、T3FJ1 内，由青灰色夹红色砂岩夯土和红褐色夹砂岩夯土组成。青灰色夹红色砂岩夯土，土质硬，含炭屑。顶面海拔 6.8 米，底面海拔 5.5 米，厚 1.2 米。夯层明显，有 7 层，层厚 12 ~ 14 厘米。其内无包含物。见于 T4GJ1 南部。红褐色夹砂岩夯土，土质硬，含炭屑、碎瓦砾。顶面海拔 5.95 米，底面海拔 4.85 米，厚 1.05 米。夯层明显，有 9 层，层厚 10 ~ 11 厘米。其内包含青瓷、白瓷、釉陶等陶瓷器残片及砖、瓦等建筑构件残件。开口于第 4B 层下，叠压第 5 层。其边缘有基槽、底下有垫土层。见于 T3FJ1 北部。

包边墙 夯 1 的南北侧边缘残存较整齐的瓦砾碎石面，宽约 0.35 米，分别为 Q1 南、北两侧残存的包边墙。南侧包边墙位于夯 1 南边缘，方向为 122 度。

由砖瓦碎片平铺而成，土质硬。顶面海拔 5.15、残宽 0.3、厚 0.35 米。被第 4B 层叠压，打破夯 1，叠压垫土层 3。其上残存 2 层砖坯。砖坯长 36、宽 20、厚 8 厘米。见于 T3FJ1 内（图版五，1）。

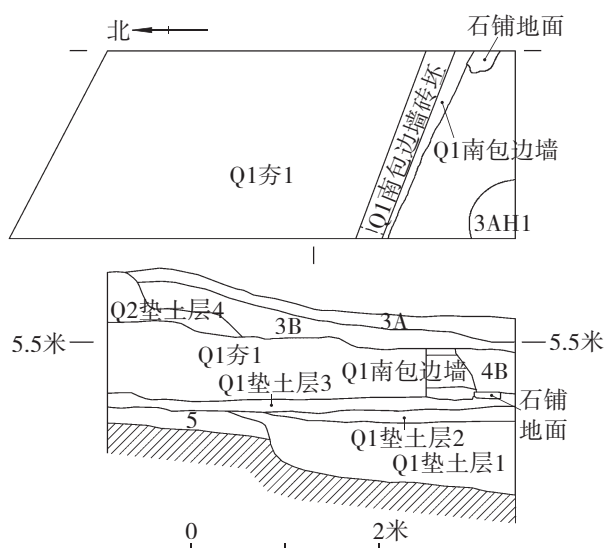


图 5 T3FJ1 平、剖面图

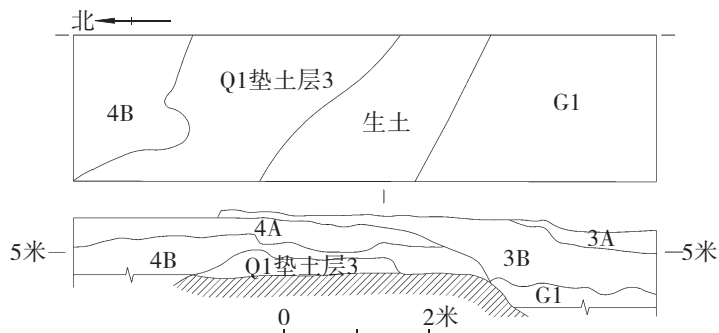
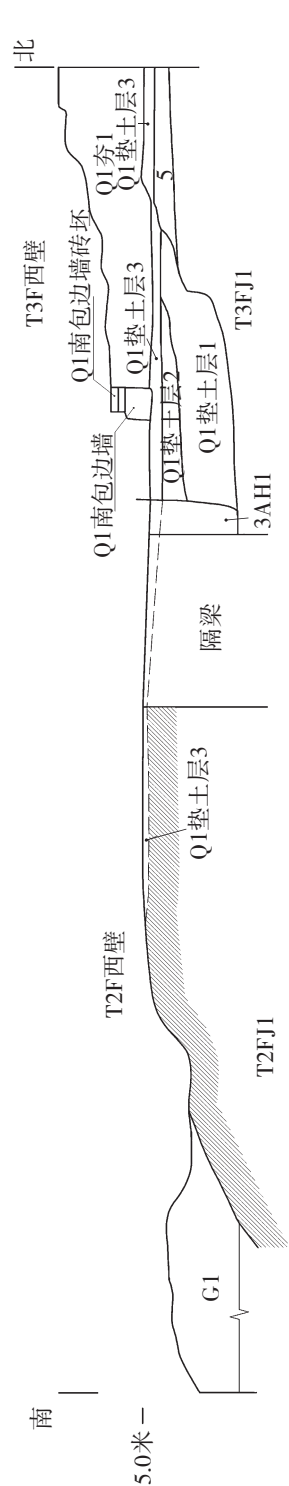
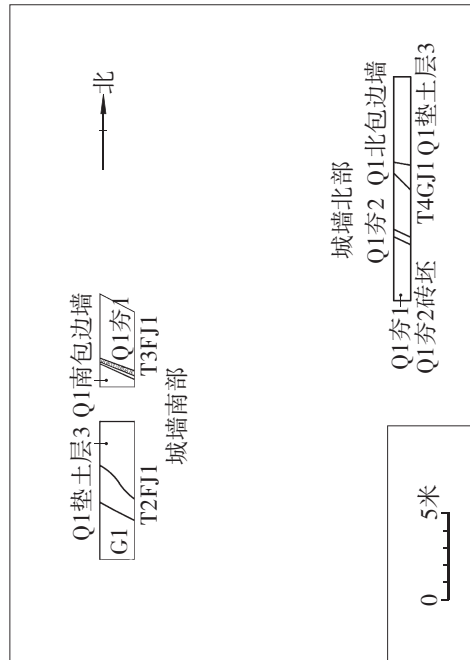


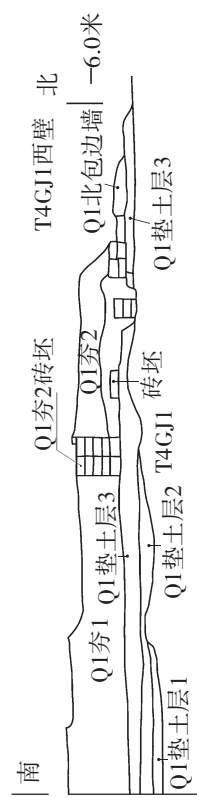
图 6 T2FJ1 平、剖面图



城墙南部T2FJ1、T3FJ1西壁剖面图



第一期遗存总平面图



城墙北部T4GJ1西壁剖面图

0 2米

图7 第一期遗存平、剖面图

中国社会科学院考古研究所等：福建泉州罗城城墙遗址龙头山段2021年发掘简报

北侧包边墙位于夯1北边缘，方向为123度。由碎石、瓦砾铺垫而成，表面较平。顶面海拔5.9、南北宽0.35、厚0.35米。被垫土层4叠压，叠压垫土层3、夯1。见于T4GJ1内（图版五，3）。

垫土层 因Q1建于地势北高南低的山脚南侧，其下有与地势相应、南厚北薄的垫土层。垫土层可分为3层，自下而上编号垫土层1~3。见于T4GJ1、T3FJ1内（见图4、5）。垫土层1：深红色土，土质较硬、纯净，无出土遗物。见于T3FJ1南部和T4GJ1内。其中，T4GJ1内的垫土层1顶面海拔5.32米，距地表深5.17、厚0.12米。其下即为生土。T3FJ1南部的垫土层1为红褐黄花土，土质硬，含沙石颗粒。距地表深2.3~2.45、厚0.1~0.8米。北高南低，北薄南厚。被垫土层2、3叠压，被T3E3AH1打破，打破第5层、生土。垫土层2：红褐色土，土质较硬、纯净，无出土遗物。顶面海拔5.5米，距地表深2、厚0.15~0.2米。垫土层3：红褐色土，土质硬，含瓦砾、炭屑，在层面上多处有一层陶瓷片，表面较平。距地表深2.1~2.2、厚0.11~0.17米。被夯1、包边墙叠压，叠压垫土层1、2，被T3E3AH1打破。该垫土层或即夯1的起夯面。

夯2 见于夯1北侧、北侧包边墙以南。用青灰色花土夹砖坯夯筑而成，呈北高南低的坡状堆积。顶面海拔6.25米，揭露部分东西残长1、南北宽2.45、厚0.2~0.5米。其北边缘残存5层砖坯。砖坯长36、宽20、厚10厘米。或为夯1的北包边墙。被垫土层4叠压，叠压第5层、夯1。仅见于T4GJ1内（见图版五，3）。

2.G1

在夯1南侧约8米处有一斜坡，向南延伸出发掘区，方向为126度10分，编号为G1。G1内填青灰色土，土质硬、细腻，含水锈、少量瓦砾，出土青瓷碗、白瓷碗、青瓷碟、黑瓷碗等。顶面海拔4.7米，发掘区内宽度不详，深1米，未到底。开口于第3B层下，被第3A层叠压，被G2打破，打破生土（图版五，4）。推测G1为Q1使用时期的罗城城壕。

（二）第二期遗存

主要是宋元时期的罗城城墙Q2及壕沟G2相关遗存。

1.Q2

属Q1夯1之上的修缮，包括夯3、垫土层和包砖墙等（见图3；图8）。

夯3 用青灰色土夹砖坯夯筑而成，土质硬，含少量炭屑。方向为122度。顶面海拔7.2米，底面海拔5.95米。长32.5、上宽8.4、底宽10.6、残厚1.25

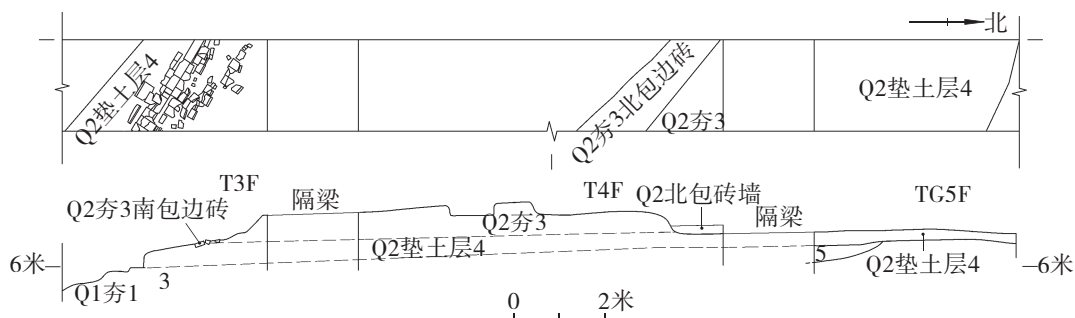


图8 Q2平、剖面图

米。平面上用砖坯平铺的迹象清晰可见。砖长 20、25 或 30、厚 8 厘米。其南、北两侧边缘有砖砌包边墙，下有垫土层 4。

包砖墙 位于夯 3 的南、北两侧边缘。南侧包砖墙，残长 24、宽 0.65 米。残存砌砖 6 层。砖长 41、宽 18 或 20、厚 7 或 8 厘米。底部基槽长 24、宽 0.45、深 0.3 米。残存 3 层砌砖。打破夯 1、夯 3（图版六，1）。北侧包砖墙，残长 17.6 米。包砖墙及其基槽均被晚期活动破坏，仅残存包砖。砖呈黄红色，黏合剂为黄色黏土。

垫土层 为寻找 Q2 的垫土层，于 TG5F1C 层下布设解剖沟 TG5FJ1（图版六，3）。南北长 4.5、东西宽 1 米。解剖沟西壁和南壁分别为 TG5F 西壁和南壁，平面呈东窄西宽的梯形。沟内见第 2B 层、Q2 垫土层 4 和第 5 层，第 5 层下为生土（见图 3）。Q2 垫土层 4，为青灰色土夹红色砂岩土，土质较纯、密实，含少量红褐色碎土颗粒，无出土遗物。顶面海拔 6.65 米，距地表深 1.3 ~ 1.45、厚 0.1 ~ 0.3 米。亦见于 TG3FJ1、T4GJ1 内（图版六，2）。

2.G2

位于发掘区 G1 以南，夯 1 南侧约 12 米处，北边距现代壕沟北边约 15 米，方向为 145 度 46 分。推测为城壕。开口于第 3B 层下，被第 2B 层叠压，打破 G1（图版六，4）。沟内填灰黄色土，土质细腻、稍软，含较多沙、瓦砾、碎石、牡蛎壳等。顶面海拔 4.05 ~ 4.15 米，距地表深 2.8 米。揭露部分宽 3.1 ~ 5.5、深 0.9 米，未到底。沟北边用条石包边，东低西高，残长 1.9、深 0.2 米，未到底。条石长 65、宽 14 厘米，或长 62、宽 14 或 20 厘米。沟内出土青瓷碗、青瓷杯。

（三）第三期遗存

主要是第一、二期城墙、城壕废弃之后的晚期灰坑、建筑基址、排水沟等遗存。

1. 灰坑

均形成于夯 3 废弃之后。

T4G1B 下 H1 位于 T4G 内东南部。开口于第 1B 层下，打破建筑夯 2、T4G1B 下 H2。平面呈长方形，斜壁，平底。距地表深 0.3~0.5 米，东西长 1.8、南北宽 1、深 0.4 米（图版七，1）。坑内填灰色土，土质疏松，出土青瓷碗、白瓷碗、瓦当。

T4G1B 下 H2 位于 T4G 内东南部，东、南部出探方。开口于第 1B 层下，打破建筑夯土 2。平面形状不规则，斜壁，平底。距地表深 0.3~0.5 米，东西长 0.9、南北宽 0.9、深 0.75 米（图版七，4）。坑内填灰色土，土质疏松，含炭屑，出土青瓷碗、陶盆、陶罐口沿。

T2F2BH1 位于 T2F 内西部，出西壁。开口于第 2A 层下，打破第 2B、3B、4A、4B 层。平面呈半圆形，口大底小，斜壁，平底。距地表深 1~1.3 米，在探方内南北长 2、东西宽 0.45、深 1.1 米（图版七，3）。坑内所填，上部为大石块，下部为青灰色夹红色淤积土，土质松软，含瓦砾、炭屑，无出土遗物。

T2F3AH1 位于 T2F 内东部中间，出东壁。开口于第 2B 层下，打破第 3A、3B 层。平面呈不规则长方形，口大底小，斜壁，平底。距地表深 1.1~1.15 米，在探方内东西长 1.8、南北宽 1.25~1.5、深 0.45 米（图版七，5）。坑内所填，上部为含草木灰、瓦砾的灰色土，下部为黄色淤积土夹草木灰，土质较松软，出土青瓷碗、青瓷碟、黄瓷碗、瓦当。

T3FJ13AH1 位于 T3FJ1 内西南部。开口于第 2B 层下，打破第 3A、3B、4A、4B、5 层及 Q1 的垫土层 1、2。平面呈半圆形，口大底小，直壁，圜底。距地表深 1.45 米，在探沟内东西长 0.6、南北宽 0.43、深 1.68 米（图版七，2）。坑内所填，上部为含瓦砾、炭屑的黄灰色土，下部为含砾石的青灰红色花土，土质疏松，无出土遗物。

2. 建筑基址等

T4GF1 位于 T4G 探方内北部。开口于第 1C 层下。平面呈长方形，方向为 123 度。顶面海拔 7.5 米，距地表深 0.6~0.95 米，东西长 8、南北宽 3~4 米。由三面石墙（F1SQ1、F1SQ2、F1SQ3）、砖铺地面和垫土层组成。破坏严重，仅存底部（图版八，1）。

F1SQ1 呈东西向，方向为 123 度。开口于第 1B 层下。顶面海拔 7.6 米，距地表深 1.05 米，东西长 3.1、南北宽 0.22、高 0.1~0.3 米。用青灰色残砖错缝平铺砌筑。砖长 36、宽 22、厚 3.5 厘米，或长 30、宽 22、厚 3.5 厘米，或

长 38、宽 22、厚 3.5 厘米。砖之间的黏合剂为黄色黏土。

F1SQ2 位于 F1SQ1 北部。呈东西向，方向为 123 度。开口于第 1C 层下，被 F1SQ3 叠压。顶面海拔 7.52 米，距地表深 0.7 米，东西长 3.8、南北宽 0.3、高 0.17 米。用两块条石砌筑。从西向东第一块条石长 190、宽 30、厚 16 厘米；第二块条石长 200、宽 30、厚 20 厘米。

F1SQ3 位于 F1SQ1 东部，延伸至 TG5G。呈南北向，方向为 34 度。开口于第 1B 层下。顶面海拔 7.72 米，距地表深 0.87 米，南北长 3.2、东西宽 0.2 ~ 0.3、高 0.3 ~ 0.7 米。用大小不一的条石和青砖平铺砌筑。砖长 30、宽 25、厚 5 厘米，或长 20、宽 20、厚 2 厘米。条石长 75、宽 30、厚 20 厘米，或长 60、宽 25、厚 22 厘米。

F1 砖铺地面 位于 F1 中部。方向为 34 度。开口于第 1C 层下。顶面海拔 7.5 米，距地表深 0.6 ~ 0.9 米，在探方内揭露部分东西长 8、南北宽 3 ~ 4 米。用方形青砖横平竖直对缝平铺。砖边长 34、厚 2 厘米。

F1 垫土层 分布于 T4GJ1 北部。开口于 F1 砖铺地面下，叠压 J1 砖铺地面。红褐色土，土质较硬，出土瓦当、陶器残片。顶面海拔 7.4 米，距地表深 0.6 ~ 1、厚 0.2 ~ 0.25 米。

TG1F3AF1 位于探沟 TG1F 内中部偏南。距地表深 1.5 ~ 1.7 米，在探沟内残存部分东西长 2.4、南北宽 2.38 米。由墙体、砖铺地面及其下的垫土层构成。

墙体 位于其北部。方向为 129 度 12 分。顶面海拔 5.23 米，距地表深 1.47 米，残长 1.7、宽 0.2、高 0.23 米。下部为条石，条石南部为一条侧立砖。砖厚 2.5 厘米。条石上砌的砖仅存一层。条石长 58、宽 11 ~ 14、厚 16 厘米，砖宽 17、厚 6.5 厘米。黏合剂为黄色黏土。

砖铺地面 方向为 124 度 2 分。四周方砖铺砌整齐，中间则用杂乱碎砖块铺设，北高南低。北部砖面海拔 5.07 米，南部砖面海拔 4.99 米，在探方内南北长 2.38、东西宽 2.25 米。砖边长 32、厚 2.5 厘米。黏合剂为红色黏土。

砖铺地面下的垫土层 开口于第 2B 层下，被 3AH1 打破，叠压第 3A 层、G2（图版八，4）。黄灰色花土，土质硬，含青灰色土块。

T4GJ1 砖铺地面 位于 T4GJ1 北部。方向为 176 度。被 T4GF1 垫土叠压，其下有垫土。顶面海拔 7.2 米，距地表深 0.9 ~ 1.2 米。用方形青砖平铺。砖边长 29、厚 2 厘米。垫土为灰色土，土质稍硬，含炭屑，出土少量板瓦、瓦当、陶片及青瓷碗底。顶面海拔 7.15 米，距地表深 0.9 ~ 1.2、厚 0.25 米（图版八，3）。

石铺地面 位于夯 3 南侧包砖墙的南侧，主要见于 T3F，东南侧延伸至

中国社会科学院考古研究所等：福建泉州罗城城墙遗址龙头山段2021年发掘简报

T3F 东隔梁南侧并延伸至隔梁外，未见于 T3G 和 T2G。方向为 122 度。开口于第 1B 层下，叠压第 3B 层。用形状不规整的石块平铺而成，破坏严重。顶面海拔 6.67 米，残长约 4、宽 0.85 ~ 0.9、厚 0.1 米（图版七，6）。

3. 排水沟等

T4GJ1 暗排水沟 位于 T4GJ1 中部偏北。方向为 62 度。开口于 J1 砖铺地面垫土下，被 J1 砖铺地面排水沟 2 叠压，并打破 J1 建筑基址 2 垫土。平面形状呈长方形。顶面海拔 6.9 米，距地表深 1.1 米。在解剖沟内揭露出外圻东西长 1.15、南北宽 0.9、深 0.3 米，内圻东西长 1.2、南北宽 0.35、深 0.3 米，东、西部延伸至解剖沟外。沟内填灰褐色土，土质疏松，含碎石、瓦砾。排水沟两侧用长方形条石砌筑。条石长 30、宽 15、厚 10 厘米，或长 40、宽 20、厚 10 厘米。排水沟顶部用薄的砂石块覆盖。砂石块长度不详，宽 70、厚 4 厘米（见图版八，3）。

T4FG1 开口于第 1C 层下，打破建筑基址夯土。平面呈长条状略带弧形，西北 - 东南走向，斜壁，平底。南、北边界均延伸至 T4F 东隔梁、北壁外。其中南边界位于东隔梁中南部，北边界位于北壁中西部。沟口距地表深 1.33 米，底距地表深 1.7 米，在探方内揭露部分东西长 7.5、南北宽 1.2、深 0.37 米（图版八，2）。沟内填灰色土，土质较松，含较多炭屑、陶渣、红烧土颗粒。

三、出土遗物

主要有城砖等建筑构件、陶瓷器和少量铜钱，按照地层早晚顺序介绍如下。

（一）第 5 层出土遗物

标本 2 件，均为青瓷器，窑口不明。

钵 1 件（T3GJ1 ⑤：1）。晚唐。残存约一半。灰白胎，坚硬。敛口，弧腹，折腰，平底。青酱色釉，内外施釉均不及底。内底残存三个支钉痕，外底残存两个支钉痕。口径 14.1、底径 6.2、高 5.1 厘米（图 9，1；图版九，1）。

碗 1 件（T3GJ1 ⑤：2）。晚唐。残存约五分之一。灰胎，坚硬。敞口微撇，斜直腹微内收，假圈足。青灰色釉，内满釉，外釉不及底，有脱釉现象。口径 15、圈足径 7.4、高 3.6 厘米（图 9，2；图版九，2）。

（二）夯 1、夯 2、G1 及第 4 层出土遗物

标本 10 件，包括建筑构件、陶瓷器和铜钱等。

1. 建筑构件

筒瓦 1 件（T3FJ1 夯 1：9）。泥质陶，青灰色。呈弧形半筒状，稍有残损。

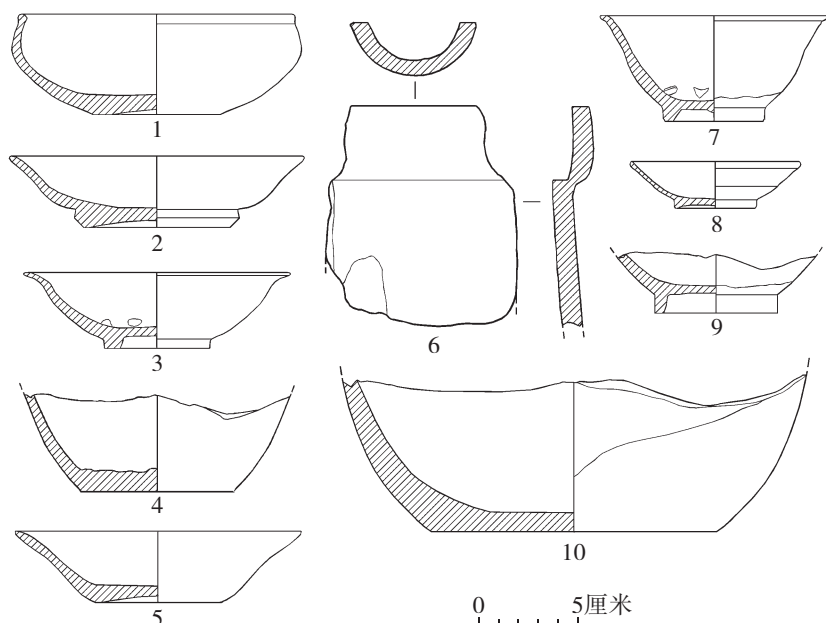


图9 第4、5层出土遗物

- 1.青瓷钵 (T3GJ1⑤:1) 2、7、9.青瓷碗 (T3GJ1⑤:2、T3FJ1夯1:1、T3FJ1夯1:3) 3.青瓷盘 (T3FJ1夯1:4) 4.青瓷罐 (T3FJ1夯1:10)
5.青瓷碟 (T3FJ1夯1:12) 6.筒瓦 (T3FJ1夯1:9) 8.磁灶窑青瓷碟 (G1:3) 10.陶罐 (T3FJ1夯1:6)

残长 11.4、宽 9.8、瓦舌长 3.9、瓦舌宽 7.4、厚约 1 厘米 (图 9, 6; 图版九, 7)。

2. 陶瓷器

8 件, 其中 1 件为陶器, 其余均为瓷器。瓷器主要有青瓷和青白瓷, 器形有碗、盘、罐、碟。窑口有安溪窑和磁灶窑等, 部分瓷器窑口不明。

磁灶窑青瓷碟 1 件 (G1:3)。南宋。残存约三分之二。灰胎, 细腻。敞口, 弧腹内收, 圈足。深青色釉, 内满釉, 外釉不及底。口径 8.6、圈足径 4.2、高 2.5 厘米 (图 9, 8; 图版九, 3)。

青瓷碗 2 件。T3FJ1 夯 1:1, 五代。残存约三分之一。灰白胎, 坚硬。撇口, 弧腹内收, 圈足。青黄色釉, 有返银现象; 内满釉, 外釉不及下腹壁。内底残存四个支钉痕。口径 12.5、圈足径 5.5、高 5.1 厘米 (图 9, 7; 图版九, 5)。T3FJ1 夯 1:3, 五代。残存底部。灰胎, 坚硬。弧腹内收, 圈足。青黄色釉, 有返银现象; 内满釉, 外釉不及圈足。内底残存五个支钉痕。圈足径 8.4、残高 3.7 厘米 (图 9, 9; 图版九, 6)。

青瓷盘 1 件 (T3FJ1 夯 1:4)。五代。残存口、底。灰白胎, 坚硬。微撇

中国社会科学院考古研究所等：福建泉州罗城城墙遗址龙头山段2021年发掘简报

口，弧腹内收，圈足。青釉，内满釉，外釉不及圈足。内底残存五个支钉痕。口径 14.6、圈足径 6.2、高 3.9 厘米（图 9，3；图版九，4）。

青瓷罐 1 件（T3FJ1 夯 1：10）。五代。残存底部。灰白胎，坚硬。弧腹内收，平底。青白色釉，内满釉，外釉不及底。底径 7.4、残高 7 厘米（图 9，4；图版九，8）。

青瓷碟 1 件（T3FJ1 夯 1：12）。五代。残存约一半。灰胎，细腻，坚硬。撇口，弧腹内收，微折腰，平底。青黄色釉，内满釉，外釉不及下腹壁。内底残存三个支钉痕。口径 14.2、底径 6.2、高 3.6 厘米（图 9，5；图版一〇，3）。

安溪窑青白瓷碗 1 件（G1：2）。南宋。残存碗底。灰白胎，坚硬。弧腹，圈足。青灰色泛白釉，内满釉，涩圈较大，仅内底心残存少许釉，外腹下壁无釉。外底墨书“杨置”。圈足径 8.4、残高 4.8 厘米（图版一〇，8）。

陶罐 1 件（T3FJ1 夯 1：6）。五代。残存腹、底。细砂胎，坚硬。弧腹内收，平底。底径 13、残高 9.2 厘米（图 9，10；图版一〇，4）。

3. 铜钱

1 枚（T2FJ1 ④ B：1）。残，锈蚀严重。圆形方孔。字迹不可辨。直径 2.6、孔径 0.7 厘米（图版一〇，5）。

（三）第 3 层出土遗物

标本 8 件，包括建筑构件和陶瓷器。

1. 建筑构件

城砖 1 件（T2F ③ A：1）。泥质，青灰色。条砖残块。呈三角状。其一侧面上模印“□城砖……”等文字。残长 13、残宽 7、厚 5.7 厘米（图版一〇，7）。

2. 陶瓷器

7 件，有青瓷、青白瓷器等和陶器。窑口有安溪窑、磁灶窑、建窑和景德镇窑。

安溪窑青瓷碟 1 件（TG1F ③ B：2）。南宋。残存约一半。灰白胎，细腻。微敛口，弧腹内收，圈足。深青色釉，内满釉，外釉不及底。口径 8.9、圈足径 4.2、高 2.5 厘米（图 10，5；图版一〇，1）。

磁灶窑青瓷罐 1 件（TG2E ③ A：2）。南宋。灰胎，坚硬。直口，圆唇，短颈，溜肩，鼓腹内收，平底内凹。口沿内外及上腹外壁施青釉，有流釉现象。口径 3.1、底径 3.2、高 5.5 厘米（图 10，6；图版一〇，6）。

安溪窑青白瓷碗 1 件（TG1F ③ B：1）。南宋。残存约三分之一。灰白胎，坚硬。撇口，弧腹内收，圈足。青灰色偏白釉，内满釉，外釉不及圈足。口径

17.7、圈足径 6.2、高 6.6 厘米（图 10，2；图版一〇，2）。

景德镇窑青白瓷碗 1 件（T3E③AH1：2）。元代。残存碗底。白胎，坚硬。弧腹，圈足。青白色釉，内满釉，外釉不及圈足。内底模印花卉纹。圈足径 6、残高 4.8 厘米（图 10，1；图版一一，5）。

磁灶窑瓷碗 1 件（T3FJ1③A：1）。南宋。残存约三分之一。灰白胎，坚硬。敛口，弧腹内收，圈足。酱黑色釉，内满釉，外釉不及圈足。口径 14、圈足径 3.8、高 4.9 厘米（图 10，3；图版一一，3）。

建窑瓷碗 1 件（TG1F③AH1：2）。南宋。残存约四分之一。黑胎，坚硬。束口，斜弧腹内收，圈足。柿红色釉，内满釉，外釉不及底。口径 10.8、圈足径 5.6、高 5.7 厘米（图 10，4；图版一一，1）。

磁灶窑四系陶罐 1 件（TG2E③A：1）。宋代。灰胎，坚硬，厚重。直口，厚唇，短颈，微鼓腹内收，平底。肩、腹处残存三系。外壁一侧粘有窑烟、窑渣。口径 6.7、底径 6.7、高 14.6 厘米（图 10，7；图版一一，7）。

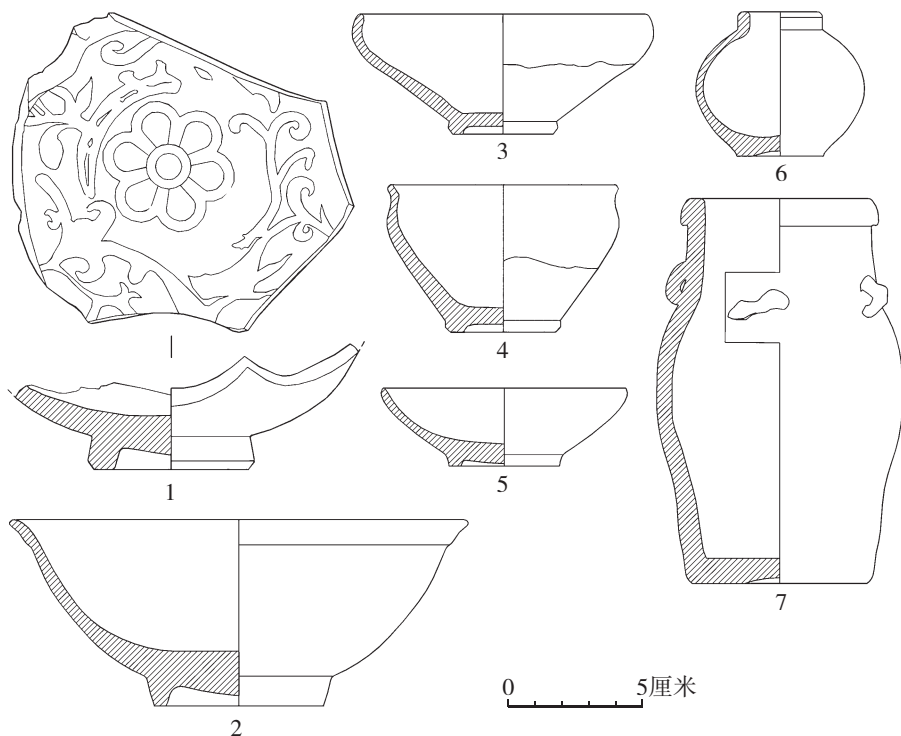


图 10 第 3 层出土遗物

1. 景德镇窑青白瓷碗（T3E③AH1：2） 2. 安溪窑青白瓷碗（TG1F③B：1）
3. 磁灶窑瓷碗（T3FJ1③A：1） 4. 建窑瓷碗（TG1F③AH1：2） 5. 安溪窑青瓷碟（TG1F③B：2） 6. 磁灶窑青瓷罐（TG2E③A：2） 7. 磁灶窑四系陶罐（TG2E③A：1）




图11 第1、2层出土城砖拓本

1.T2G①B:1端面 2.T2F①B:6侧面 3.T2F②B:5侧面
4.T2F①A:4侧面 5.T3E②A:5侧面 6.T2F①B:6端面

(四)第2层出土遗物标本11件,包括建筑构件、瓷器和铜钱。

1. 建筑构件

城砖 2件。泥质,青灰色。其上有戳印文字。T2F②B:5,完整,底面向内凹。其中一側面上戳印有“宝祐貳年……知郡汪刑部置”,楷书,字迹模糊。长35、宽22、厚6.5厘米(图11,3;图版一一,2)。T3E②A:5,残存约半部。其中一側面上残存戳印“部置”,楷书,字迹较模糊。残长16、宽23、厚6.6厘米(图11,5;图版一一,6)。

瓦当 2件。泥质陶。

据其纹饰差异,可分为芙蓉纹瓦当和莲花纹瓦当。

芙蓉纹瓦当 1件(T4FG1:4)。边轮稍残,后接筒瓦已残。深灰色。边轮高于当面。当心为莲蓬,微鼓,莲子八颗;莲蓬外自上而下有三层莲瓣,莲瓣略呈三角形,均为六瓣,莲瓣上脉络纹样明显,第三层莲瓣间饰一圈连珠纹;边轮亦饰一圈连珠纹。当面直径11.6、边轮宽1.2、当厚2厘米(图12,1;图版一二,7)。

莲花纹瓦当 1件(TG2E②B:2)。当面基本完整,后接筒瓦已残。青灰色。边轮略凸起。当心为一乳钉;当面内区为十四瓣莲瓣纹,莲

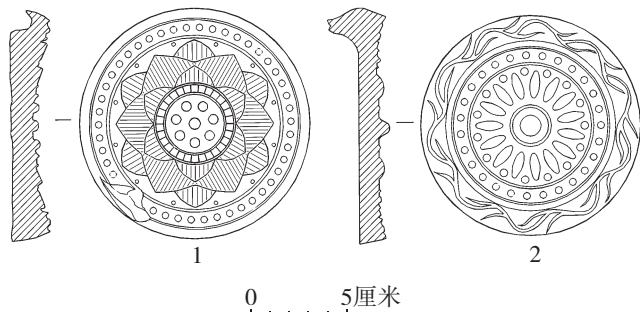


图12 第2层出土瓦当

1.芙蓉纹瓦当(T4FG1:4) 2.莲花纹瓦当(TG2E②B:2)

瓣纹间有一圆珠纹，外区为一圈连珠纹；边轮饰缠枝纹。当面直径11.4、边轮宽1.5、厚1.5厘米（图12，2；图版一三，8）。

2. 瓷器

6件，有青瓷、白瓷、青白瓷、青花瓷器。窑口有龙泉窑、德化窑、定窑、义窑和景德镇窑。

龙泉窑青瓷洗 1件（TG1F②B：2）。元代。残存约四分之一。灰白胎，坚硬。撇口，折沿，弧腹内收，圈足。青绿色釉，釉面开片，内外满釉，均不及圈足。内底模印双鱼纹。口径12.7、圈足径7.4、高4厘米（图13，1；图版一一，4）。

德化窑白瓷碟 1件（TG2E②A：1）。明代。残存约四分之一。白胎，细腻。敞口，弧腹内收，饼足。白釉，施釉不及外底。内底饰一道弦纹。口径10、圈足径5.7、高2.7厘米（图13，6；图版一二，3）。

定窑白瓷碗 1件（T3E②A：2）。金代。残存底部。白胎，坚硬。弧腹内收，圈足。通体施白釉，仅外底部分露胎。内壁及底饰刻划纹。圈足径6.5、残高2.2厘米（图13，5；图版一二，2）。

定窑白瓷盘 1件（T3E②A：1）。金代。残存底部。白胎，坚硬。弧腹内收，圈足。通体施白釉，仅圈足底部刮釉露胎。内底模印仙鹤叼仙草纹。圈足径5.8、残高2.1厘米（图13，2；图版一二，5）。

义窑青白瓷碗 1件（G2：1）。南宋。残存约三分之一。灰白胎，坚硬。敞口，弧腹内收，圈足。深青色釉，内满釉，外釉不及底。口沿内壁饰一道圆圈纹，腹内壁饰篔划纹。口径17.6、圈足径5.7、高6.8厘米（图13，3；图版

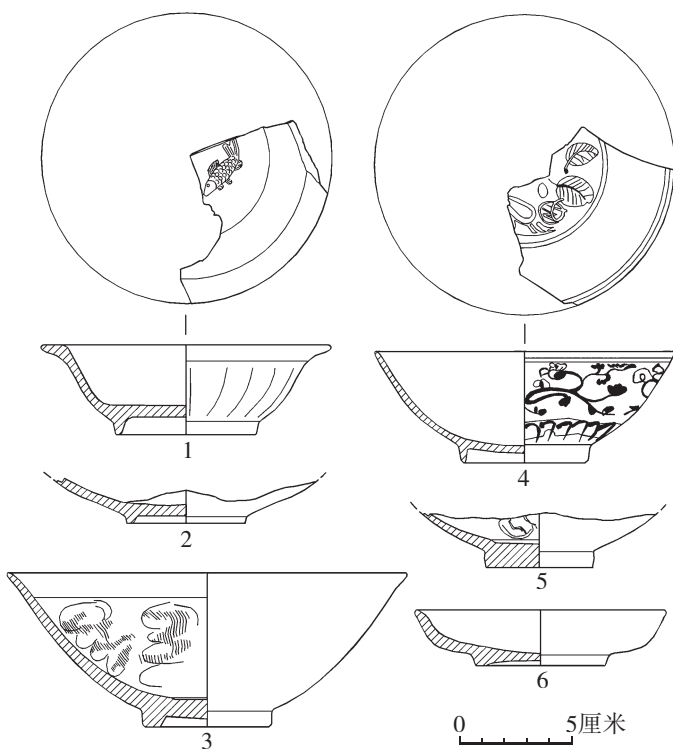


图13 第2层出土瓷器

1. 龙泉窑青瓷洗（TG1F②B：2）
2. 定窑白瓷盘（T3E②A：1）
3. 义窑青白瓷碗（G2：1）
4. 景德镇窑青花瓷碗（TG2E②B：3）
5. 定窑白瓷碗（T3E②A：2）
6. 德化窑白瓷碟（TG2E②A：1）

一二，4)。

景德镇窑青花瓷碗 1件(TG2E②B:3)。明代。残存约四分之一。白胎。敞口，斜腹弧收，圈足内壁斜切。青花呈色蓝灰，内外施釉，外釉不及圈足。口沿内壁及内底边缘各绘双线圆圈纹，内底绘花卉纹；口沿外壁绘双线圆圈纹，腹外壁绘缠枝花卉纹和变形莲瓣纹。口径13.5、圈足径5.6、高5厘米(图13, 4; 图版一二, 1)。

3. 铜钱

1枚(T2F②A:5)。锈蚀。圆形方孔。字迹清晰，可对读为“皇宋通宝”。直径2.5、孔径0.7厘米(图版一二, 6)。

(五) 第1层出土遗物

标本17件，包括建筑构件、陶瓷器和铜钱。

1. 建筑构件

城砖 5件。泥质，呈青灰色、黄红色和橙黄色。其上有戳印文字。T2G①B:1，残。青灰色。端面上戳印“嘉定三年修城官砖”，楷书，字迹清晰。残长13、宽22、厚7厘米(图11, 1; 图版一三, 1)。T2G①B:4，残。橙红色。其中一侧面上戳印“……嘉定……”，楷书，字迹模糊。残长17、宽21、厚8厘米(图版一三, 6)。T2F①B:6，残存近三分之二。青灰色。底面向内凹。其中一侧面上戳印“嘉定二年”，楷书，字迹清晰(图11, 2; 图版一三, 2)；一端面上戳印“嘉□修城官砖”，字迹模糊。残长25、宽21、厚7.5厘米(图11, 6; 图版一三, 3)。T2F①A:4，完整。黄红色。长方体。其中一侧面上戳印“□□县嘉定叁年修城□”，楷书，部分文字残缺。长35、宽20.5、厚7.5厘米(图11, 4; 图版一三, 4)。T2F①A:8，残存约二分之一。黄红色。其中一侧面上有戳印文字，内容不可辨。残长约18、宽21.5、厚8厘米(图版一三, 5)。

筒瓦 1件(T3F①B:5)。夹细砂红陶。弧形半筒状，瓦舌残。残长23、宽10.8、瓦舌残长1.4、厚1~1.3厘米(图14; 图版一三, 7)。

2. 瓷器

10件，有青瓷、白瓷、青白瓷、黑瓷和青花瓷器等。窑口有东门窑、汀溪窑、龙泉窑、德化窑、安溪

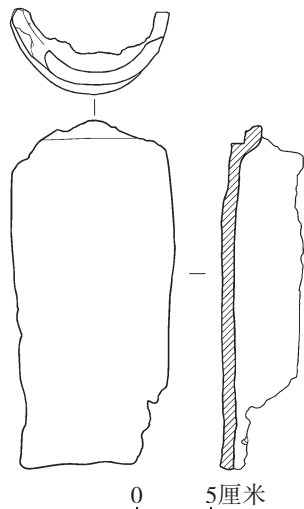


图14 第1层出土筒瓦
(T3F①B:5)

窑、义窑、景德镇窑等。

东门窑青瓷洗 1件(T4F①A:2)。元代。残存约一半。灰白胎,坚硬。撇口,折沿,厚唇,弧腹内收,圈足。灰青色釉,内外施釉,内底有涩圈,外釉不及底。口径14.1、圈足径7.4、高4厘米(图15,8;图版一四,6)。

汀溪窑青瓷器盖 1件(T4F①C:8)。南宋。盖沿残。灰白胎,细腻。子口,盖面弧,盖顶平,缺钮。盖面施青绿色釉。盖面饰划花纹。口径7.8、残高2.5厘米(图15,4;图版一四,4、5)。

龙泉窑青瓷碗 1件(T4F①C:1)。元代。口、腹残。白胎。微敛口,弧腹内收,圈足。青绿色釉,釉面开片,内外满釉,外釉不及圈足底。器身呈莲瓣形,内底心印一花卉纹。口径17.8、圈足径5、高7.7厘米(图15,9;图版一四,3)。

德化窑白瓷杯 1件(T2F①A:3)。明代。残存约五分之四。白胎。敞口微撇,弧腹内收,圈足。内外满釉。圈足底内侧粘有窑渣。口径7.8、圈足径3.2、高4.5厘米(图15,6;图版一四,1)。

德化窑青白瓷碗 1件(T2F①B:1)。元代。残存约一半。白胎。微撇口,弧腹内收,假圈足。白中泛青色釉,内外满釉,外釉不及圈足。内底残存两个支钉痕。口径14.1、圈足径5.3、高4.4厘米(图15,7;图版一四,2)。

安溪窑青白瓷碗 1件(T4F①C:10)。元代。残存约三分之二。灰白胎,坚硬。撇口,弧腹内收,圈足。青白色釉,内外施釉,内底有涩圈,外釉不及底。外腹壁刻划莲瓣纹。口径20.6、圈足径10.4、高8.1厘米(图15,1;图版一五,3)。

义窑青白瓷碗 1件(T4G①C:1)。北宋。口、腹残甚。白胎,坚硬。撇口,弧腹,内底凸起,圈足。青白色釉,内满釉,外釉不及底。内底刻划呈十字相交的“8”字形纹,内壁刻划蕉叶纹。口径16.4、圈足径6、高4.6厘米(图15,2;图版一五,1)。

景德镇窑青白瓷碟 1件(T4G①B:2)。北宋。残存约四分之一。白胎,坚硬。撇口,弧腹,平底内凹。青白色釉,内满釉,外釉不及底心。腹内壁饰出筋纹,残存一道。口径11.4、底径5.6、高2.4厘米(图15,5;图版一五,2)。

遇林亭窑黑瓷盏 1件(T4G①B下H1:1)。南宋。口、腹残。灰黑胎,壁厚,坚硬。束口,弧腹,圈足。黑釉,内满釉,外釉不及下腹壁。口径12.2、圈足径4.2、高5.9厘米(图15,3;图版一五,4)。

德化窑青花瓷碗 1件(T4G①A:2)。清代。残存约三分之一。白胎,

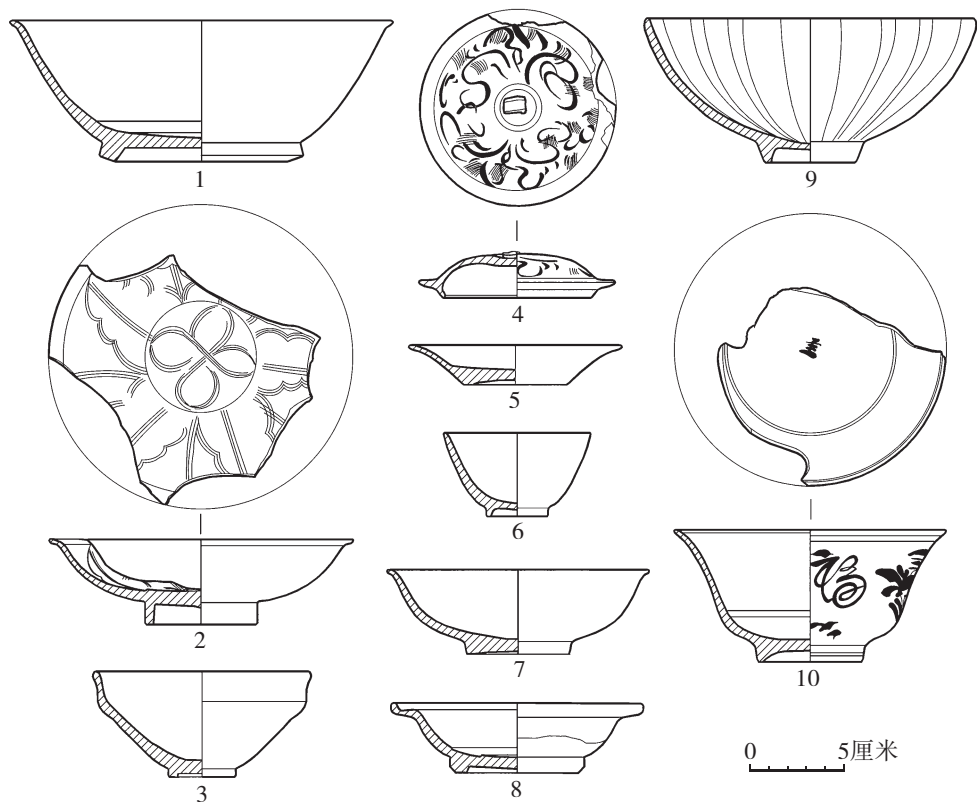


图 15 第 1 层出土瓷器

1. 安溪窑青白瓷碗 (T4F①C:10) 2. 义窑青白瓷碗 (T4G①C:1) 3. 遇林亭窑黑瓷盏 (T4G①B下H1:1) 4. 汀溪窑青瓷器盖 (T4F①C:8) 5. 景德镇窑青白瓷碟 (T4G①B:2) 6. 德化窑白瓷杯 (T2F①A:3) 7. 德化窑青白瓷碗 (T2F①B:1) 8. 东门窑青瓷洗 (T4F①A:2) 9. 龙泉窑青瓷碗 (T4F①C:1) 10. 德化窑青花瓷碗 (T4G①A:2)

坚硬。撇口，弧腹内收，圈足。内满釉，外釉不及底心。腹内壁上下各画有二道青花圆圈纹，内底有青花纹饰，外壁口沿下及圈足处各画二道青花圆圈纹，腹外壁有青花“福”字及花果纹。口径 15、圈足径 5.6、高 7.1 厘米（图 15，10；图版一五，5）。

3. 铜钱

1 枚 (T2F①B:5)。锈蚀严重。圆形方孔。字迹依稀可对读为“皇宋通宝”。直径 2.6、孔径 0.7 厘米（图版一五，6）。

四、结 语

通过此次考古发掘可知，龙头山段的泉州罗城城墙始建年代不早于五代十国时期，后经数次修缮，沿用至宋元时期，元代以后废弃而出现了其他建筑等。

（一）年代与分期

根据地层堆积及其中出土遗物所属时代，基本可推定地层堆积的第1～5层，分别相当于近现代、明清时期、宋元时期、宋代、晚唐五代十国时期。揭露出来的遗迹大部分位于第3或第4层下。主要遗存可分为三期：第一期遗存Q1、G1叠压第5层，被第4层叠压，其年代当不早于晚唐五代十国时期且不晚于宋代；第二期遗存Q2、G2被第3层叠压，打破Q1、G1，由此推断其年代当不晚于宋元时期；第三期遗存为罗城城墙及其城壕废弃后形成的灰坑和建筑遗迹等，时代或不早于元代。

（二）始建与修缮

第一、二期遗存主要为城墙、城壕。第一期城墙始建于五代十国时期，宋代有过修缮。夯筑而成，夯土纯净，夯层明显。城墙夯土两侧有包边墙及其基槽。包边墙用砖坯垒砌。因该段城墙位于山坡，地势北高南低，故在起夯前平整地面时，在南侧垫土。第二期城墙为宋元时期修缮和重建。利用原先的城墙并再次在两侧填垫平整，用砖坯平铺砌筑而成，在城墙的两侧砌有包砖墙。

城壕（G1、G2）位于城墙的西南侧。G1或与第一期城墙（夯1）同时形成，其北边距夯1南边缘8.35米。G2北边距夯1南边缘12米且打破了G1，表明G2形成的年代较晚，并且G2内填土向西南延伸，与一般情况下壕沟的填埋从沟边开始向沟中间延伸的情况相符，推断G2或为第二期城墙的壕沟。

（三）砖文与修城

发掘中出土戳印有“嘉定”（T2G ① B：4）、“嘉定二年”（T2F ① B：6）、“□□县嘉定叁年修城□”（T2F ① A：4）等文字的条砖多块，包砖墙用砖规格也与有“嘉定”文字的条砖一致。由此推断，该类砖或是嘉定年间为修城而批量生产的城砖，与文献中“嘉定四年，守邹应龙以贾胡簿录之资，请于朝而大修之，城始固”^[5]的记载相合。

戳印有“宝祐贰年……知郡汪刑部置”（T2F ② B：5）、“部置”（T3E ② A：5）的城砖，或可证明“宝祐贰年”汪应元修城事宜^[6]。

唐宋泉州罗城城墙遗址龙头山段是唐代始建罗城（“素景门”时期）的城圈西南角，也靠近五代扩建罗城（“义成门”时期）继而在西南角开“新门”的位置，还位于南宋修筑翼城墙、城门西南移至“临漳门”之后的翼城内西南隅，与泉州古城的城圈、城门、城壕（“八卦沟”）等沿革关系极为密切。相关考古发掘工作对于罗城东门“仁风门”及其外侧城壕（二郎巷）、元代涂门和南薰门、明代水门的位置探寻等亦有所助益。

中国社会科学院考古研究所等：福建泉州罗城城墙遗址龙头山段2021年发掘简报

本次考古发掘首次明确了泉州罗城城墙的始建年代、修缮情况、城墙与城壕的位置关系等，为研究泉州古城的相关规划、营建、形制布局等提供了重要的实证资料，在一定程度上增强了泉州历史文化名城的底蕴，丰富了“泉州：宋元中国的世界海洋商贸中心”世界文化遗产的内涵。

附记：本次考古发掘领队为傅恩凤，参加发掘和整理的人员有中国社会科学院考古研究所汪勃、王睿、王俊、陈昊、邵会珍、马大秋、马二秋、马秋霞，福建博物院粟建安，泉州市文物局、泉州市文物考古研究所、泉州市海上丝绸之路申遗中心等单位的吕秀家、唐宏杰、黄艳芳、阙惠华、郑婷婷、苏志明等。测绘和摄影工作由王俊、郑婷婷、成冬冬、陈昊、高能承担。

执笔者 王睿 汪勃 傅恩凤 阙惠华

注 释

- [1] 庄为玠：《泉州历代城址的探索》，《中国考古学会第一次年会论文集（1979）》，文物出版社，1980年；后收入《海上集》，厦门大学出版社，1996年。
- [2] 九三学社“泉州古城址踏勘与研究”课题组：《泉州唐城踏勘考察研究报告》，《泉州古城踏勘》，厦门大学出版社，2007年；福建博物院等：《泉州古城考古发现综述》，《福建文博》2020年第1期。
- [3] 中国社会科学院考古研究所等：《泉州南外宗正司遗址2019年度考古发掘报告》，科学出版社，2020年；《福建泉州市“市舶司”遗址2019~2020年发掘简报》，《考古》2021年第11期；《福建泉州市南外宗正司遗址2020年发掘简报》，《考古》2022年第4期；《泉州城遗址考古发掘报告——泉州南外宗正司遗址2020年·泉州市舶司遗址2019~2021年》，科学出版社，2022年。
- [4] 前引《泉州南外宗正司遗址2019年度考古发掘报告》第5、6页。
- [5] （清）方鼎等修，朱升元等纂：《晋江县志》第54页卷二《规制志·城池》，清乾隆三十年刊本影印，成文出版社，1967年。
- [6] （清）周学曾等纂修，晋江县地方志编纂委员会整理：《晋江县志》第532~535页卷二十八《职官志》文秩，福建人民出版社，1990年；（元）汪焘：《新安汪氏庆源宗谱》，天历元年抄本，中国国家图书馆藏徽州善本家谱，索书号：14836。

Brief Report on the 2021 Excavation of the Outer City Wall Site Longtoushan Section in Quanzhou, Fujian

Institute of Archaeology, Chinese Academy of Social
Sciences and Quanzhou City Institute of Cultural Relics and
Archaeology

KEYWORDS: Quanzhou Outer City Wall Porcelain Five Dynasties and Ten
Kingdoms Period Song and Yuan Periods

ABSTRACT: From October 2021 to January 2022, the Institute of Archaeology, Chinese Academy of Social Sciences, and the Quanzhou City Institute of Cultural Relics and Archaeology conducted an excavation of the Quanzhou Outer City Wall site Longtoushan section. The work uncovered structural remains such as rammed-earth city walls and moats dating from the Five Dynasties period to the Song and Yuan dynasties. Artifacts unearthed included ceramics from kilns such as the Cizao kiln, Longquan kiln, and Jingdezhen kiln, city wall bricks stamped with “the second year of the Jiading era,” and a small number of bronze coins. The excavation revealed that the construction of the Longtoushan section of the Quanzhou Outer City Wall began no earlier than the Five Dynasties and Ten Kingdoms period. It was subsequently repaired several times and remained in use until the Song and Yuan dynasties before being abandoned after the Yuan Dynasty. This excavation provides important substantial material for further research on the form and evolution of the ancient city of Quanzhou.

(责任编辑 洪石)

图版五



3.Q1北侧包边墙、夯2（西→东）



4.G1北边（东→西）



1.Q1夯1、南侧包边墙、垫土层（东→西）



2.T3F11（南→北）

福建泉州罗城城墙遗址龙头山段第一期遗存

图版六



3.TG5FJ1 (西→东)



4.G2 (西→东)

福建泉州罗城城墙遗址龙头山段第二期遗存



1.Q2夯3、包砖墙 (南→北)



2.Q2垫土层4 (南→北)

图版七



1.T4G1B下H1 (南→北)



4.T4G1B下H2 (南→北)



2.T3FJ13AH1 (东北→西南)



5.T2F3AH1 (东→西)



3.T2F2BH1 (东→西)



6.石铺地面 (南→北)

福建泉州罗城城墙遗址龙头山段第三期遗存

图版八



2.T4FG1 (南→北)



1.T4GF1 (F1SQ1、F1SQ2、F1SQ3及砖铺地面, 东→西)



4.TG1F3AF1 (西→东)



3.T4GJ1砖铺地面、暗排水沟 (西→东)

福建泉州罗城城墙遗址龙头山段第三期遗存

图版九



1.青瓷钵 (T3GJ1⑤:1)



2.青瓷碗 (T3GJ1⑤:2)



3.磁灶窑青瓷碟 (G1:3)



4.青瓷盘 (T3FJ1夯1:4)



5.青瓷碗 (T3FJ1夯1:1)



6.青瓷碗 (T3FJ1夯1:3)



7.筒瓦 (T3FJ1夯1:9)



8.青瓷罐 (T3FJ1夯1:10)

福建泉州罗城城墙遗址龙头山段出土遗物

图版一〇



7.城砖 (T2F③A:1)



8.安溪窑青白瓷碗 (G1:2)

福建泉州罗城城墙遗址龙头山段出土遗物



4.陶罐 (T3FJ1夯1:6)



5.铜钱 (T2FJ1④B:1)



6.磁灶窑青瓷罐 (TG2E③A:2)



1.安溪窑青瓷碟 (TG1F③B:2)



2.安溪窑青白瓷碗 (TG1F③B:1)



3.青瓷碟 (T3FJ1夯1:12)

图版一一

福建泉州罗城城墙遗址龙头山段出土遗物



1.建窑瓷碗 (TG1F③AHI : 2)



2.城砖 (T2F②B : 5)



3.磁灶窑瓷碗 (T3FJ1③A : 1)



4.龙泉窑青瓷洗 (TG1F②B : 2)



5.景德镇窑白瓷碗 (T3E③AHI : 2)



6.城砖 (T3E②A : 5)



7.磁灶窑四系陶罐 (TG2E③A : 1)

图版一二



1.景德镇窑青花瓷碗 (TG2E②B:3)



2.定窑白瓷碗 (T3E②A:2)



3.德化窑白瓷碟 (TG2E②A:1)



4.义窑青白瓷碗 (G2:1)



5.定窑白瓷盘 (T3E②A:1)



6.铜钱 (T2F②A:5)



7.芙蓉纹瓦当 (T4FG1:4)

福建泉州罗城城墙遗址龙头山段出土遗物

图版一三



4.城砖 (T2F①A : 4)



3.城砖 (T2F①B : 6端面)



2.城砖 (T2F①B : 6侧面)



1.城砖 (T2G①B : 1)



8.莲花纹瓦当
(TC2F②B : 2)



7.筒瓦 (T3F①B : 5)



6.城砖 (T2G①B : 4)



5.城砖 (T2F①A : 8)

福建泉州罗城城墙遗址龙头山段出土遗物

图版一四



1.德化窑白瓷杯 (T2F①A : 3)



4.汀溪窑青瓷器盖 (T4F①C : 8)



2.德化窑青白瓷碗 (T2F①B : 1)



5.汀溪窑青瓷器盖 (T4F①C : 8)



3.龙泉窑青瓷碗 (T4F①C : 1)



6.东门窑青瓷洗 (T4F①A : 2)

福建泉州罗城城墙遗址龙头山段出土遗物

图版一五



1. 义窑青白瓷碗 (T4G①C : 1)



2. 景德镇窑青白瓷碟 (T4G①B : 2)



3. 安溪窑青白瓷碗 (T4F①C : 10)



4. 遇林亭窑黑瓷盏 (T4G①B下H1 : 1)



5. 德化窑青花瓷碗 (T4G①A : 2)



6. 铜钱 (T2F①B : 5)

福建泉州罗城城墙遗址龙头山段出土遗物